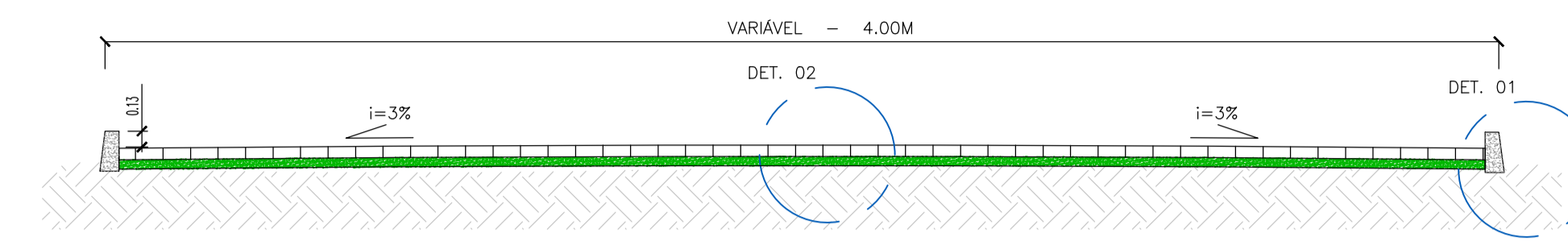
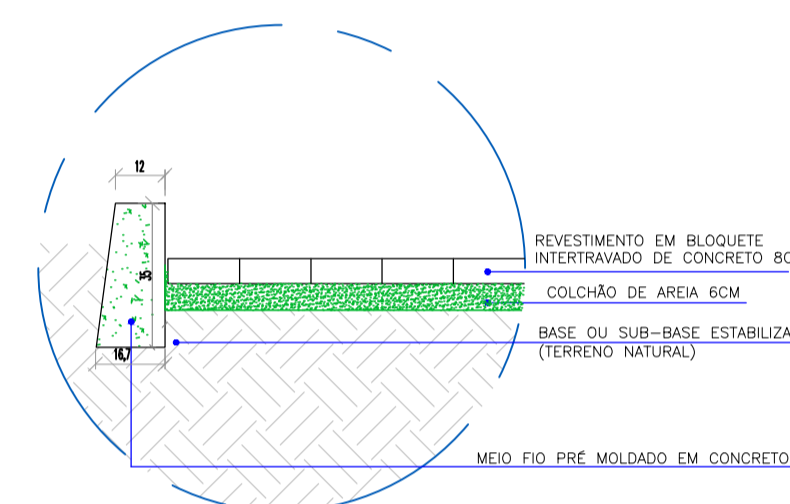


PLANTA DE SITUAÇÃO - GOOGLE EARTH
SEM ESCALA

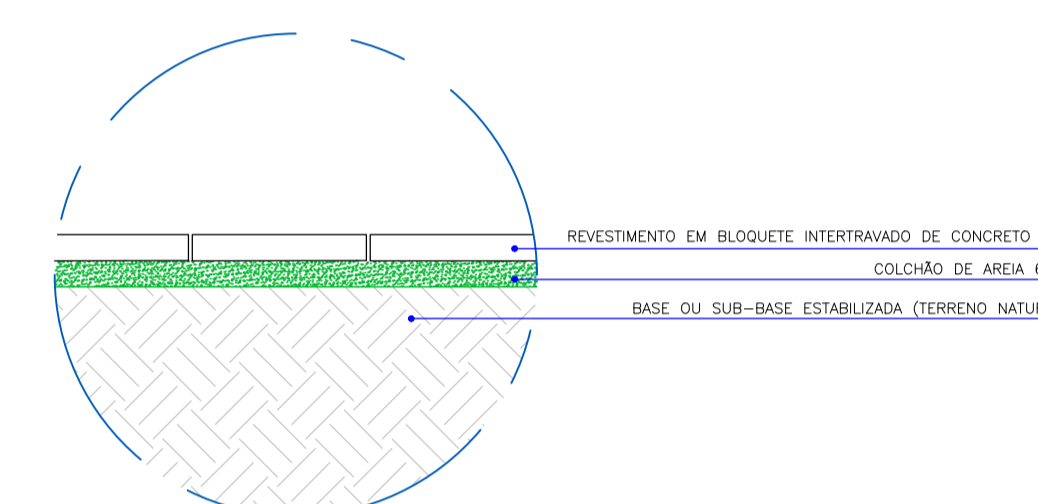
> COORDENADAS :
 P1 = 22°11'52.80"S / 44°29'27.63"O
 P2 = 22°11'52.85"S / 44°29'31.75"O



SEÇÃO TRANSVERSAL BÁSICA DAS VIAS
SEM ESCALA



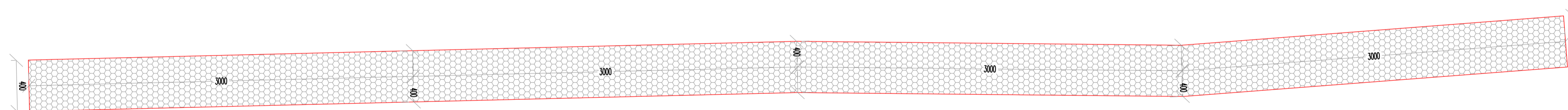
DET. 01
SEM ESCALA



DET. 02
SEM ESCALA

LEGENDA:- CALÇAMENTO

	ALINHAMENTO EXISTENTE DA VIA
	MEIO FIO A SER EXECUTADO



CALÇAMENTO
ESCALA 1:250

Aprovações e Registros:		
De Paula ENGENHARIA CNPJ: 19.442.968/0001-04 Rua Silvestre de Araújo Porto, 320 Bairro Marumbi - Juiz de Fora/MG Telefone: (32) 3281-1106 (32) 9 8490-4353 E-mail: pri_eng@hotmail.com		Responsável Técnico:
MUNICÍPIO DE BOCAINA DE MINAS		
Prefeito Municipal: Luzimar De Moura Benficio	CNPJ: 18.194.076/0001-60	Fone : (32) 3348-1102
CONTRATO CONVÊNIO: RECURSO PROPRIO		Título : CALÇAMENTO DE VIAS
Endereço da obra : Rua José Ferreira de Andrade - Santo Antônio do Rio Grande - Bocaina de Minas e estrada de ligação entre os municípios de Bocaina de Minas a Resende / MG		Área de intervenção: 480m2
Conteúdo: Calçamento em bloquete na Rua José Ferreira de Andrade - Santo Antônio do Rio Grande: Planta baixa calçamento, detalhes e Planta de situação - google earth.		Revisão N°: 01
		Folha : 01/02 Data : 28/09/2021