

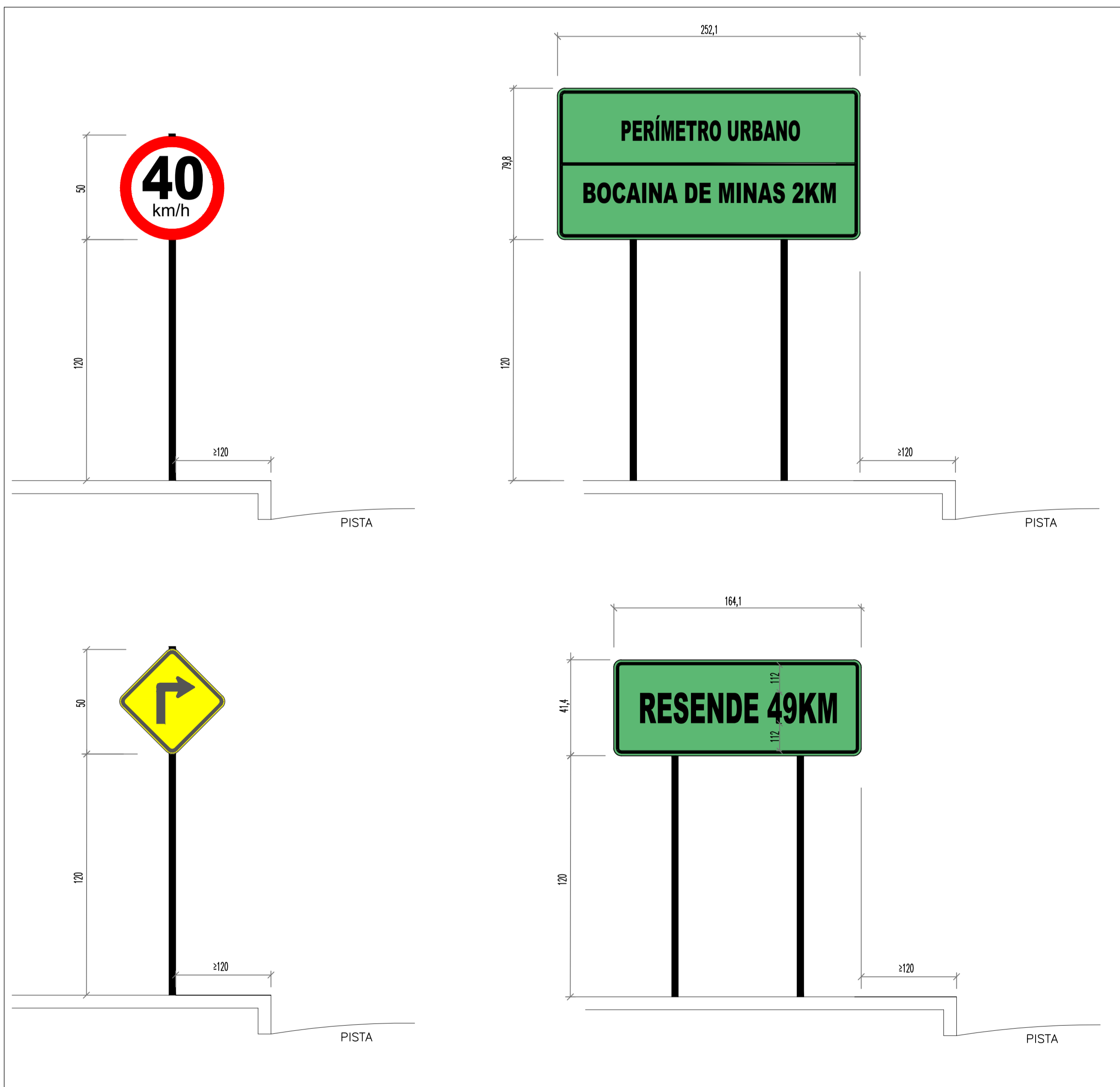
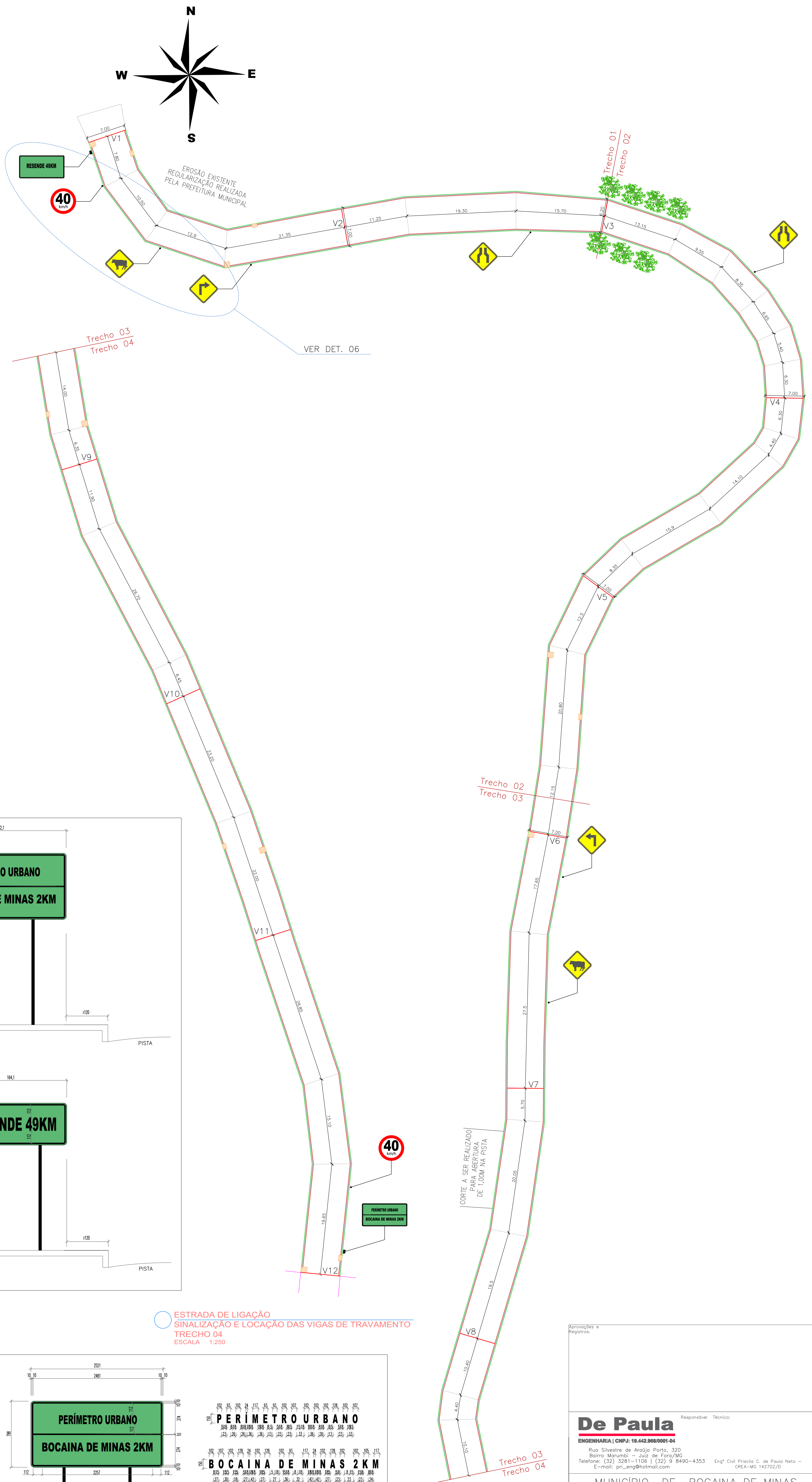
PLACAS DE SINALIZAÇÃO TRÂNSITO			
SINAL	CÓD.	NOME	DIMENSÕES / ÁREA
	R - 19	Velocidade máxima permitida	Diâmetro = Ø = 0,50 m Área = 0,196 m ²
	A - 1a	Curva acentuada a esquerda	Lado mínimo = 0,50 m Área = 0,250 m ²
	A - 1b	Curva acentuada a direita	Lado mínimo = 0,50 m Área = 0,250 m ²
	A - 35	Animais	Lado mínimo = 0,50 m Área = 0,250 m ²
	A - 21a	Estreitamento de pista ao centro	Lado mínimo = 0,50 m Área = 0,250 m ²
	A - 35	Pré-sinalização	Lado mínimo = 0,798m Área = 2,01 m ²
	A - 35	Pré-sinalização	Lado mínimo = 0,414 m Área = 0,679 m ²

Os caracteres alfanuméricos e sinais gráficos devem ser dos tipos Standard Alphabets for Highway Signs and Pavement Markings - Série E(M) e Série D (ver no Apêndice).

Sinalização vertical e horizontal conforme 2ª edição - Brasília : Contran, 2007., Conselho Nacional de Trânsito (CONTRAN).

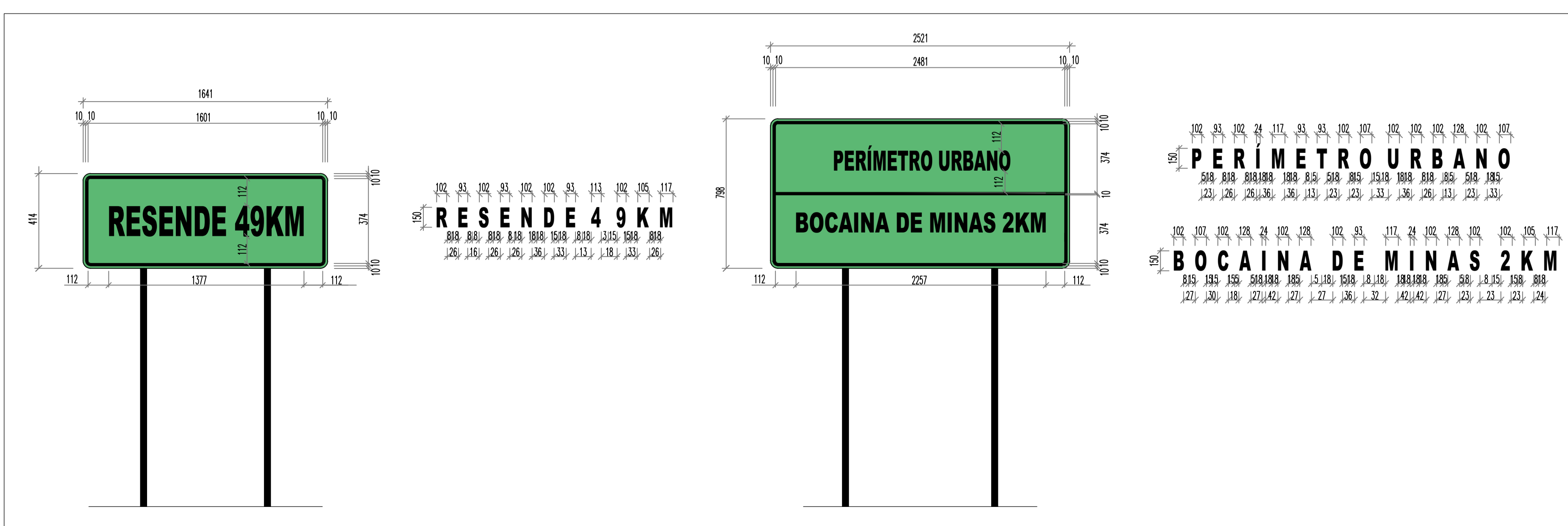
Legenda Sinalização:

- Suporte duplo em aço galvanizado DN 50mm ou 2" fixado a 1,20m de altura.
- Suporte simples em aço galvanizado DN 50mm ou 2" fixado a 1,20m de altura.
- R-nº** - Sinalização vertical e horizontal conforme 2ª edição - Brasília : Contran, 2007., Conselho Nacional de Trânsito (CONTRAN).
- INSTALAÇÃO - VER DET. TÍPICO 06



Det. 06 - Sinalização vertical
Sem escala

ESTRADA DE LIGAÇÃO
SINALIZAÇÃO E LOCAÇÃO DAS VIGAS DE TRAVAMENTO
TRECHO 04
ESCALA 1:250



Det. 05a - Cálculo das dimensões das placas indicativas
Sem escala

ESTRADA DE LIGAÇÃO
SINALIZAÇÃO E LOCAÇÃO DAS VIGAS DE TRAVAMENTO
TRECHO 01 A 03
ESCALA 1:250

Aprovações e Registros.

De Paula Responsável Técnico
ENGENHARIA | CNPJ: 18.442.988/0001-04
Rua Silvestre de Araújo Porto, 320
Bairro Marumbi - Juiz de Fora/MG
Telefone: (32) 3281-1106 | (32) 9 8490-4353 Engº Civil Priscila C. de Paula Neto - CREA-MG 142702/D
E-mail: pr_eng@hotmail.com

MUNICÍPIO DE BOCAINA DE MINAS

Prefeito Municipal: Luzimar De Moura Benício
CNPJ: 18.194.076/0001-60 Fone: (32) 3348-1102
CONTRATO DE REPASSE: 924129/2021

TÍTULO: PAVIMENTAÇÃO DE VIA RURAL
Endereço da obra: Estrada de ligação entre Bocaina de Minas e Resende
Área: 3.477,75

ART: ART MG20221433894
Conteúdo: Planta baixa e detalhes de sinalização vertical e locação das vigas de travamento.
Escala: Indicada
Revisão N°: 03
Data base Sinali: JUNHO/2022
Data: 22/09/2022

04/04